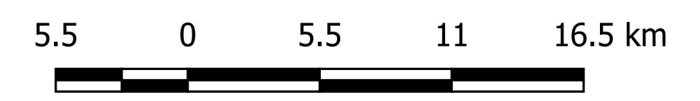
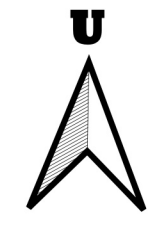


**PEMERINTAH KAB. WAJO**  
**BADAN PERENCANAAN PEMBANGUNAN,**  
**PENELITIAN DAN PENGEMBANGAN DAERAH**  
**(BAPPELITBANGDA)**

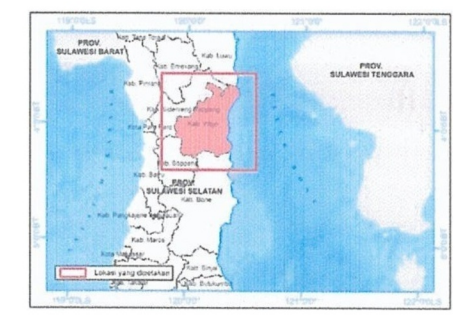
**PETA REHAB JARINGAN**  
**IRIGASI TERSIER**  
**TA.2024**



Keterangan :

- Batas Kecamatan
- Jalan
- Jaringan Irigasi Tersier

**DIAGRAM LOKASI**



Sumber Data :  
 RTRW Kab. Wajo Tahun 2023-2042  
 Perangkat Daerah Kab. Wajo Tahun 2024

Catatan :  
 Peta ini bukan referensi resmi mengenai garis-garis batas administrasi

